



Burgruine Windhaag



Pfarrkirche Windhaag

Fläche:	19,2 km ²
Seehöhe:	514 m (Ortszentrum)
Einwohner:	1.451 (Stand 1.1.2015)



Informationen dazu erhalten Sie:

- Tourismusverband Windhaag bei Perg, Obfrau Gabriele Holzer, 4322 Windhaag bei Perg, Perger Straße 2
☎ +43 7264 4238, ✉ info@hoftaverne-holzer.at
- Gemeindeamt Windhaag bei Perg, Enzmilnerplatz 3
☎ + 43 7264 4255, ✉ gemeinde@windhaag-perg.at


Jetzt der Blick in die Weite,
dann ein Traum von Genuss.



Filialkirche Altenburg



Museum Altenburg



Kleiner Torbogen



Kupferstich der alten
Burganlage (17. Jh.)

Einkehrmöglichkeiten

Gasthof Hoftaverne - Familie Holzer

☎ +43 7264 4238
🏠 www.hoftaverne-holzer.at
✉ info@hoftaverne-holzer.at

Gasthof Kuchlmühle - Familie Hametner

☎ +43 7262 52298



WANDERN



NAARNTALWEG

„Berg und Tal“ Weg - Windhaag bei Perg

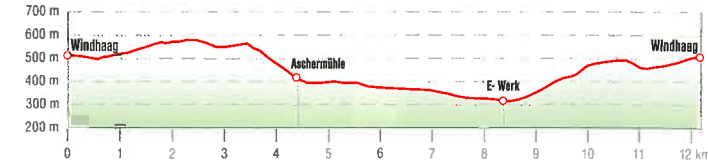
Naarntal-Wanderweg

 Ortszentrum Windhaag bei Perg

 12,1 km

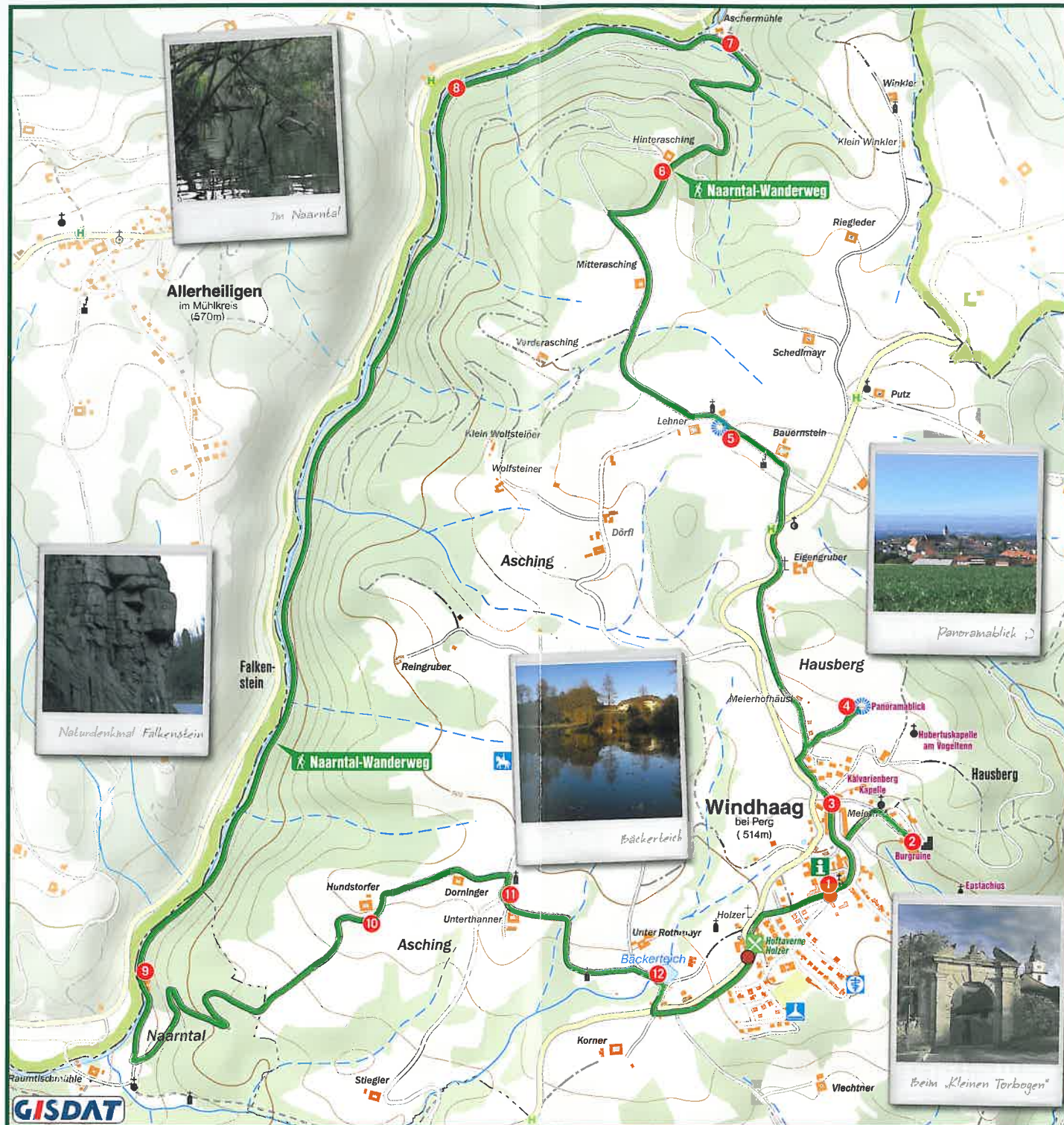
 400 hm

 3 Std




Nach dem Panoramawanderweg (6 km/Abkürzungen möglich) bietet der Tourismusverband Windhaag eine weitere schöne, aber etwas längere Wanderung durch die schöne Landschaft des Mühlviertels an.

Ausgangspunkt 1 - Sie begleiten gelbe Schilder mit der Aufschrift „Naarntalweg“. Rund 3 km lang haben der Panoramaweg und der Naarntalweg die gleiche Wegstrecke. Nach dem „Kleinen Torbogen“ besteht die Möglichkeit die **Burgruine Windhaag 2** zu besichtigen. (5 Min. Gehzeit). Angekommen bei der Burgruine führt eine neu errichtete Stiege den Bergfried hinauf. Von dort haben Sie einen herrlichen Blick in das Machland sowie in die Berge. Weiter geht es durch den Ortskern in nördlicher Richtung durch den „Großen Torbogen“ **3**. Nehmen Sie sich anschließend Zeit und machen Sie einen Abstecher (200 m) zum **Panoramablick 4**. Lassen Sie sich diesen herrlichen Ausblick vom Ötscher bis zum Traunstein nicht entgehen! Gehen Sie nun wieder zurück und bleiben Sie auf dem markierten „Naarntalweg bzw. Panoramaweg“. Auf dem „Güterweg Bauernsteiner“ haben Sie nach kurzer Strecke beim „Lehner Bildstöckl“ einen herrlichen Ausblick auf die Nachbargemeinde Allerheiligen. Gegenüber dem Bauernhaus Haderer vulgo **Lehner 5** zweigen Sie rechts in nördliche Richtung ab. Der Weg führt entlang der Aschingerhäuser **Vorder-, Mitter- und Hinteraschinger 6** in Richtung Naarntal. Zwischen den Aschinger-Häusern haben Sie rechts eine schöne Sicht auf Rechberg, St. Thomas und Bad Kreuzen. Romantische Waldwege begleiten Sie nun auf der Wanderroute. Nach etwa einem Kilometer macht der Wald auf und Sie kommen zur Aschermühle. Viele Holz- und Getreidemühlen prägten früher das Naarntal. Eine davon war die **Aschermühle 7** – seit 1954 dient sie als Krafthaus des E-Werkes Perg. Der Weg führt nun entlang des linken Naarufers, vorbei an einer **Wehrmauer 8** vier km lang bis zum Kraftwerk Hochtor des E-Werkes Perg (seit 1910), eine **Brücke 9** führt zur Landesstraße Naarntal. Kurz davor stand früher das Gasthaus „Kegelschmiede“. Sie bleiben auf dem linken Ufer der Naarn und gehen weiter bis zum Bereich Rauntischmühle. Die Abzweigung und Rückkehr nach Windhaag ist kurz vorher links hinauf in nordöstliche Richtung. Nach einem längeren Waldstück sehen Sie von Weitem das Bauernhaus „**Hundstorfer 10**“. Weiter auf dem Güterweg kommen Sie zum Güterweg Asching - Abzweigung nach rechts und dann gleich wieder beim Bauernhaus „**Unterthanner 11**“ links in Richtung Windhaag. Vorbei am „**Bäckerteich 12**“ schließt der Naarntalweg wieder mit dem Panoramaweg zusammen und führt ins Ortszentrum zurück.



Allerheiligen im Mühlkreis (570m)



Falkenstein



Bäckerteich



Panoramablick



Beim „Kleinen Torbogen“